

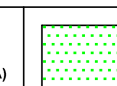
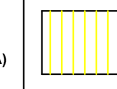






 Comunità Montana delle Valli Chisone e Germanasca


Comune di Inverso Pinasca
Provincia di Torino

Zonizzazione Acustica del territorio comunale,
ai sensi della Legge Quadro n° 447/95 e del
D.P.C.M. 14 novembre 1997

TAVOLA 1 – Fase IV scala 1:5.000

Carta dell'azzonamento acustico

Classe I	Area particolarmente protette	Limite di insonazione diurna (L ₅₀) 50 dB(A) Limite di insonazione notturna (L ₅₀) 40 dB(A)	
Classe II	Area destinate ad uso prevalentemente residenziale	Limite di insonazione diurna (L ₅₀) 55 dB(A) Limite di insonazione notturna (L ₅₀) 45 dB(A)	
Classe III	Area di tipo misto	Limite di insonazione diurna (L ₅₀) 60 dB(A) Limite di insonazione notturna (L ₅₀) 50 dB(A)	
Classe IV	Area di intensa attività umana	Limite di insonazione diurna (L ₅₀) 65 dB(A) Limite di insonazione notturna (L ₅₀) 55 dB(A)	
Classe V	Area prevalentemente industriali	Limite di insonazione diurna (L ₅₀) 70 dB(A) Limite di insonazione notturna (L ₅₀) 60 dB(A)	
Classe VI	Area esclusivamente industriali	Limite di insonazione diurna (L ₅₀) 70 dB(A) Limite di insonazione notturna (L ₅₀) 70 dB(A)	
Fasce di rispetto per infrastrutture ferroviarie			
Area destinate ad attività rumorose temporanee			

Ingegnere Ambientale redattore	Tecnico esperto in Urbanistico	Tecnico competente in Acustica Ambientale	Tecnico competente in Acustica Ambientale
Data	Firma 	Data	Firma 