Regione Piemonte

Provincia di Torino

COMUNITA' MONTANA
DEL PINEROLESE

PIANO REGOLATORE GENERALE INTERCOMUNALE

VARIANTE STRUTTURALE DI ADEGUAMENTO AL P.A.I.
redatta ai sensi della L.R.. 1/2007

SUB AREA: VAL GERMANASCA

COMUNE: PRALI

RESPONSABILE DEL PROCEDIMENTO	COMMITTENTE

SEZIONI TRASVERSALI DA 70 A 130

Elaborato	Scala
7.24	1: 500

Elaborazione indagini idrauliche (maggio 2012):

Elaborato conforme all'originale, non soggetto a modifica

CODICE:
13009-C92-0

REVISIONE	DATA

EDes Ingegneri Associati

Dott. Ing. Bartolomeo VISCONTI

Dott. Ing. Luca GATTIGLIA

Collaborazione:
Dott. Geol. Sara CASTAGNA

EDes Ingegneri Associati P.IVA 10759750010
Corso Peschiera 191, 10141 Torino Tel. +39 011.0262900 Fax. +39 011.0262902
www.edesconsulting.eu edes@edesconsulting.eu

LEGENDA
- LIVELLO MAX PIENA TR 200
- LIVELLO MAX PIENA TR 200 + T.S.

SEZIONE N. : 70

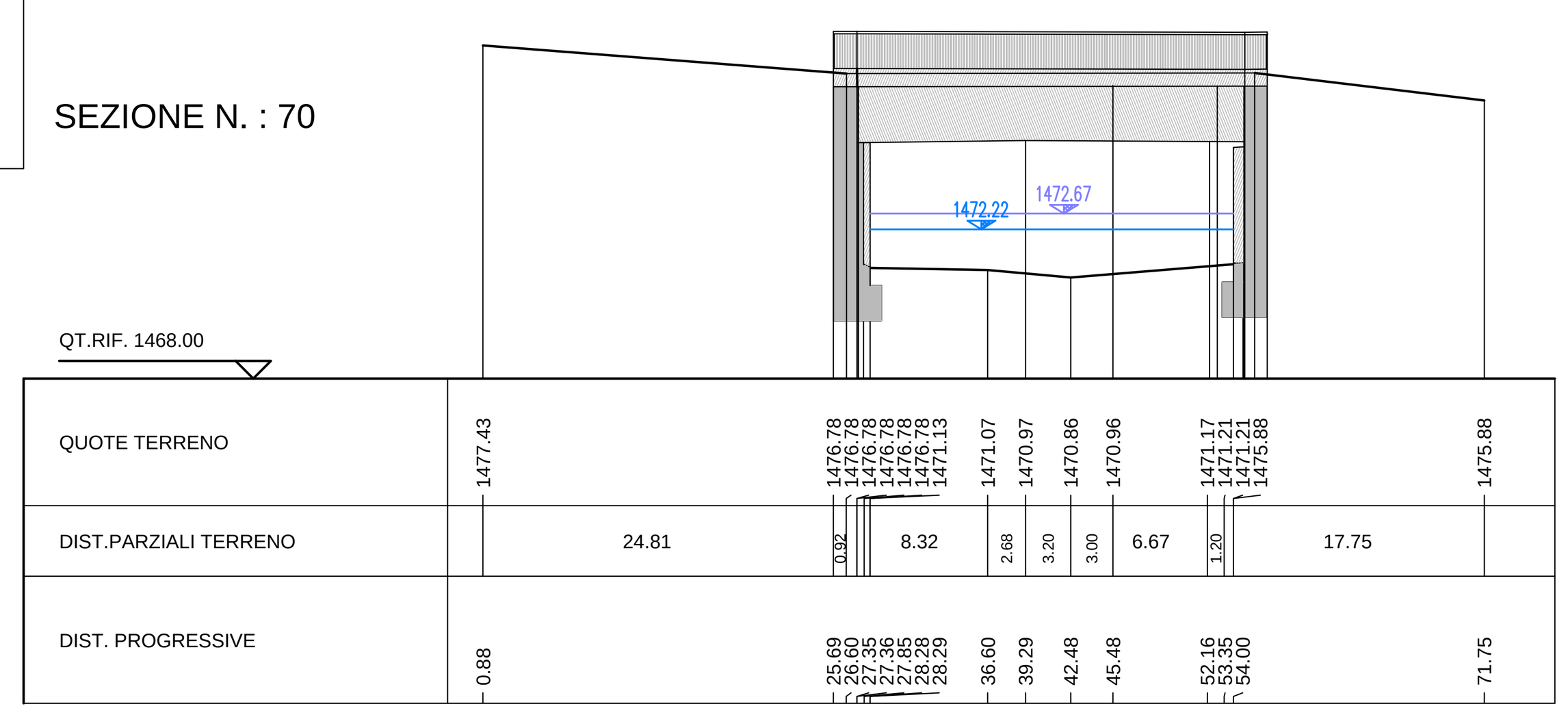

SEZIONE N. : 80

SCALA 1:500/1:200

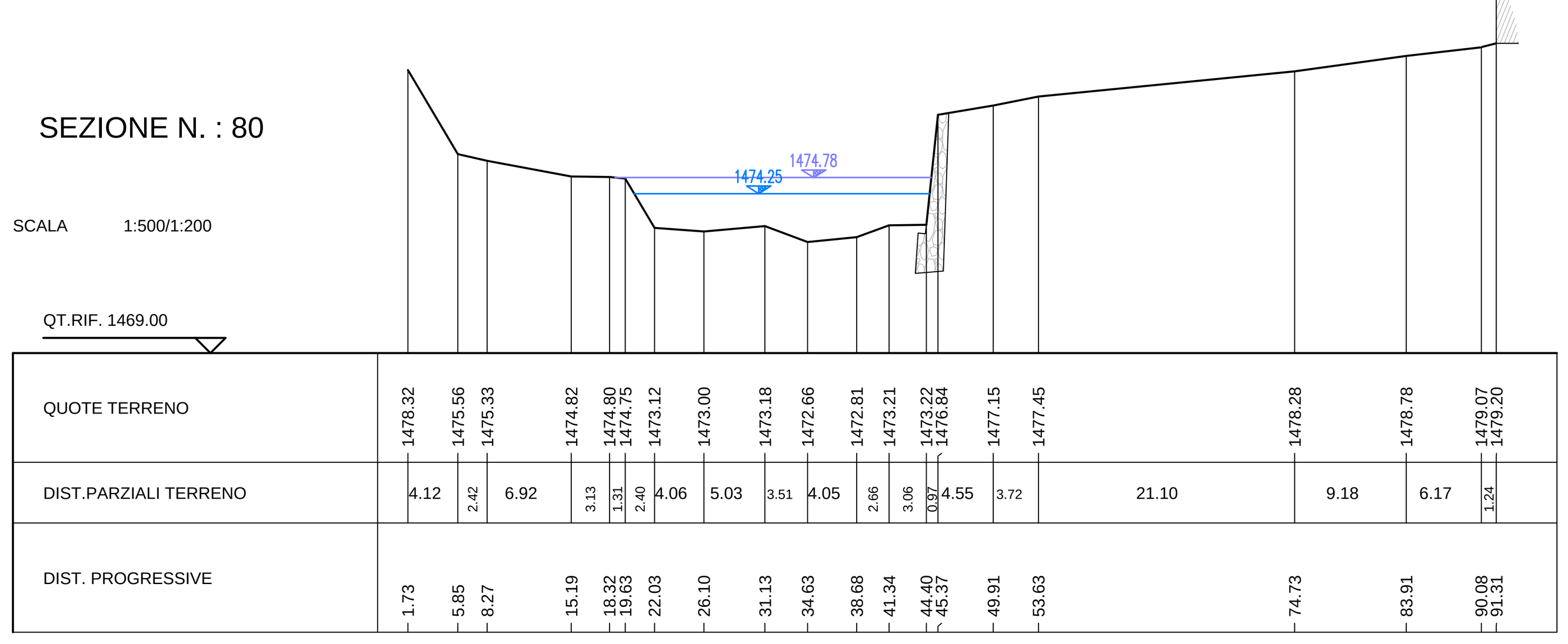

SEZIONE N. : 90

SCALA 1:500/1:200

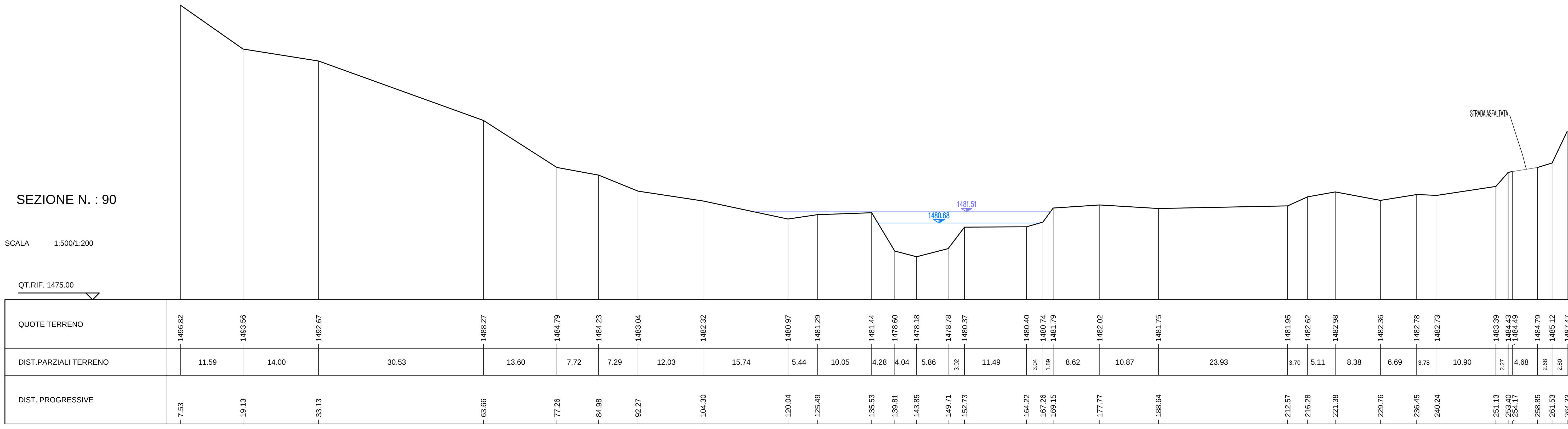

SEZIONE N. : 100

SCALA 1:500/1:200

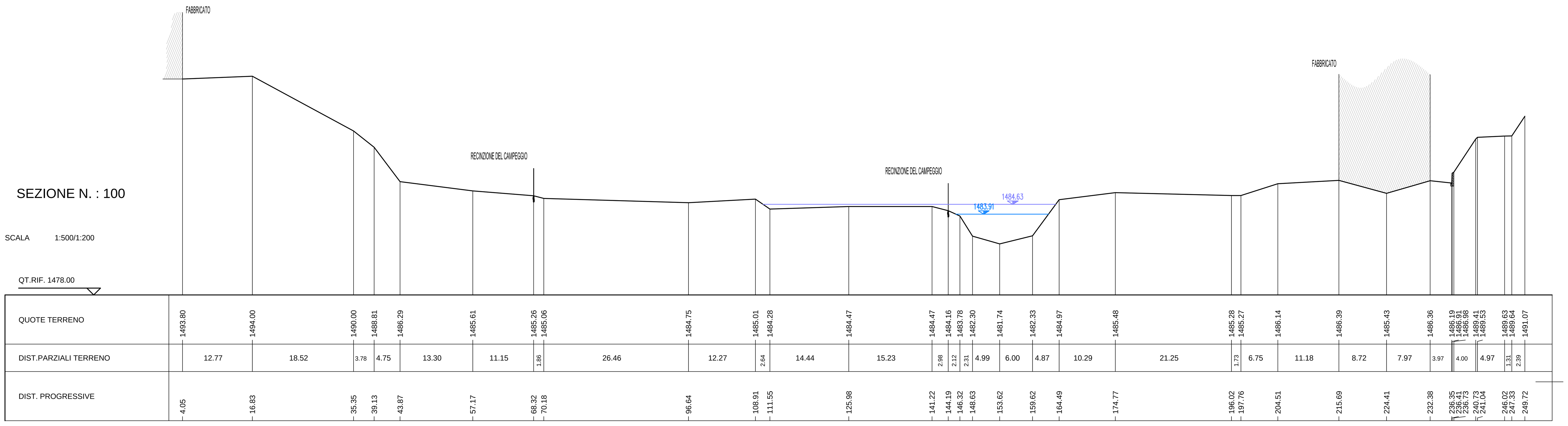

SEZIONE N. : 110

SCALA 1:500/1:200

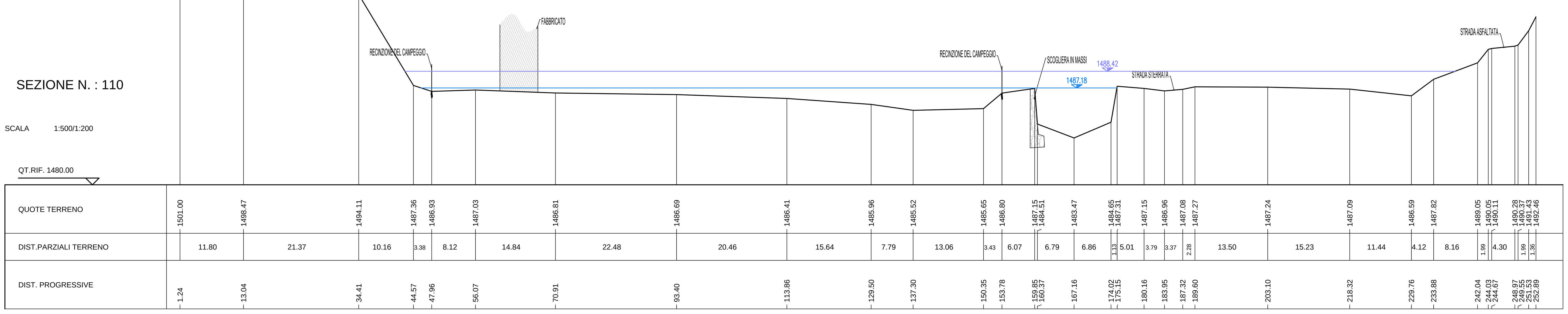

P0NTE 1

SCALA 1:500/1:200

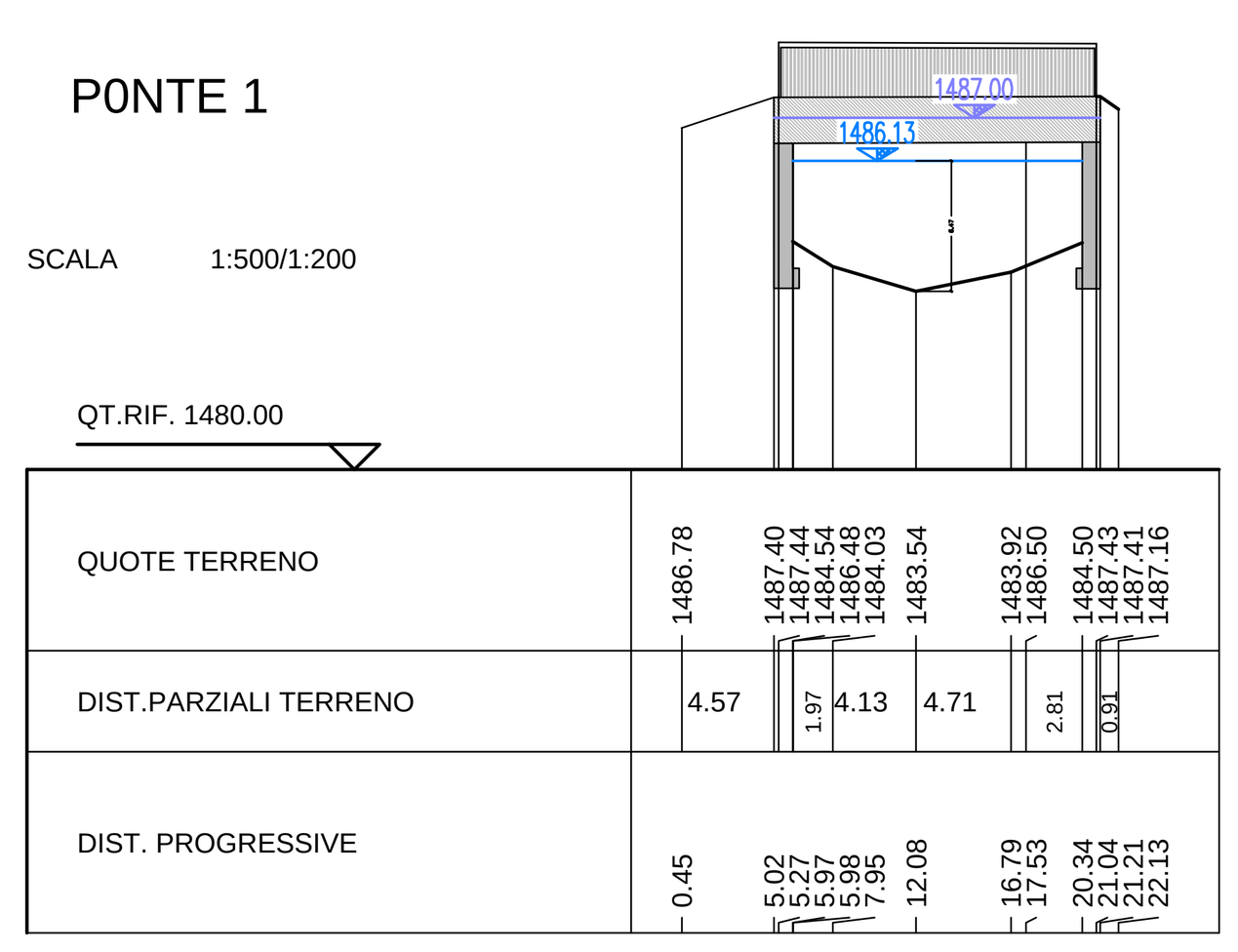

SEZIONE N. : 120

SCALA 1:500/1:200

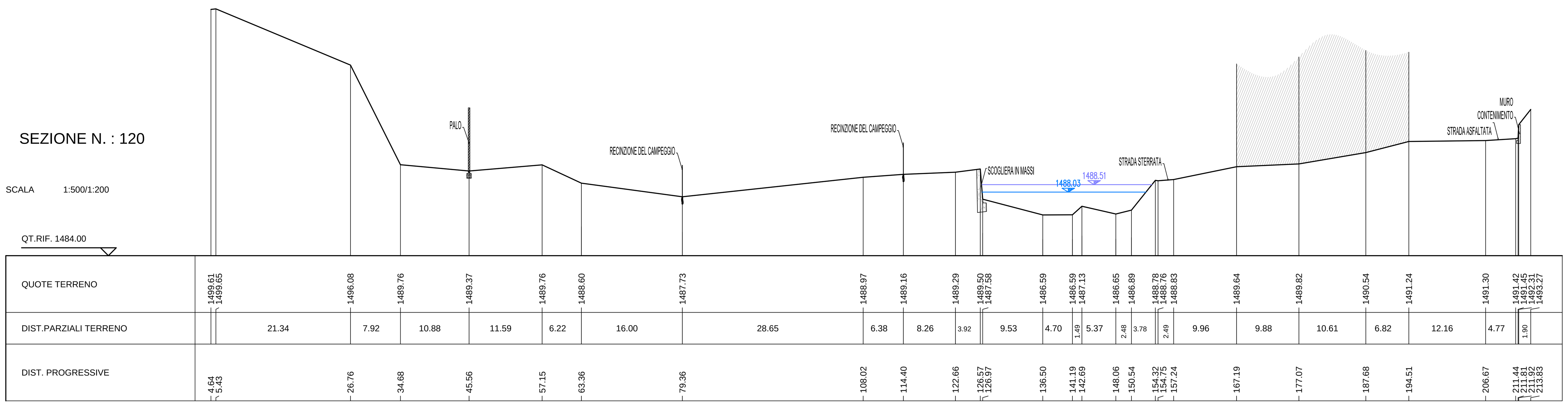

SEZIONE N. : 130
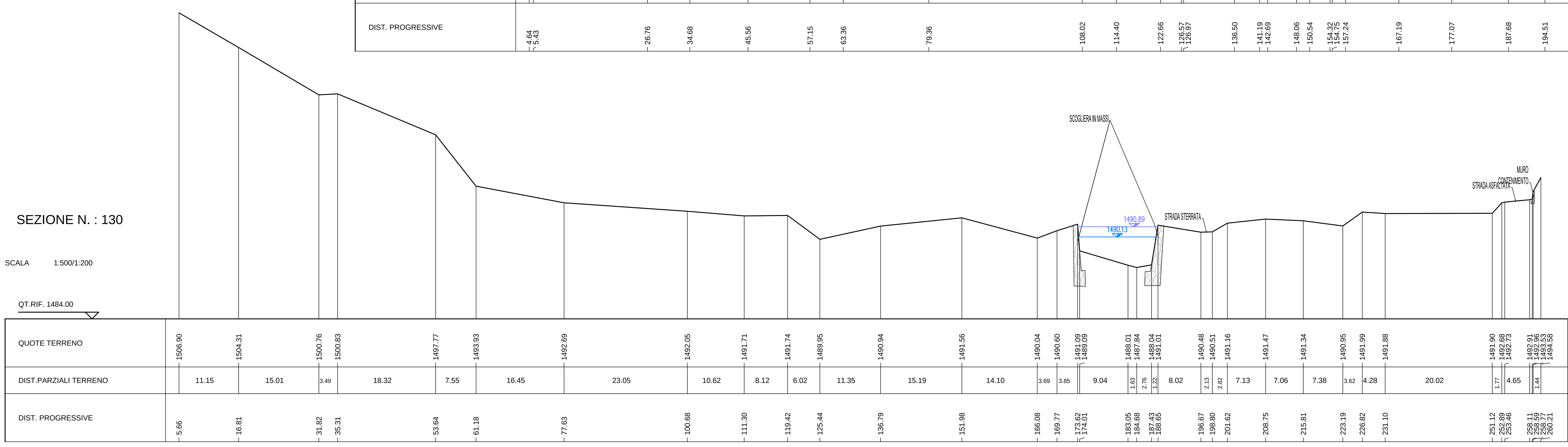
SCALA 1:500/1:200